

K rankei

A paisagem vista da ponte é bela, porém, tome cuidado! A ponte balança muito!



1

O templo da família Asuke, K jakuji


O que acha de visitá-lo e aproveitar para tirar a sua sorte?

ASUKE

O Japão segundo os intercambistas:

Guia turístico de Aichi

Cidade de Asuke



4

Bat Kannon

A estátua se localiza na entrada da cidade, com o propósito de garantir uma viagem segura aos viajantes. Na cabeça da deusa Kannon há a face de um cavalo. A rodovia lida que passa por Asuke, exercia na era Edo, o papel de uma rota alternativa para a rodovia Nakasend, facilitando o fluxo de mercadorias vindas de Nagoya e Okazaki, tendo prosperado, sobretudo, como um ponto de comércio de produtos, tais como o sal.



Atenção a cabeça da estátua!



3

A moradia do senhor feudal Sansh Asuke

Aqui é possível experimentar brincadeiras tradicionais japonesas como o takeuma ou “perna de pau”(foto acima) e o otedama ou “5 marias”. Dentro do local é possível apreciar pratos a base de t. fu. Não é carne, nem peixe, mas é uma delícia!

Bom apetite!



7

Castelo de Asuke

Ao contrário do familiar castelo de Nagoya, o de Asuke é uma reprodução do castelo que na era medieval ficava localizado nas montanhas.

A arquitetura é muito bonita e procurar por passagens secretas também é muito divertido! Porém, tome cuidado com a cabeça! Afinal as passagens são escuras e estreitas.




Devorando o Gohei Mochi !




5

A transparência das águas da cidade

O rio passa próximo a cada casa da cidade. Do topo da montanha é possível ver o castelo de Asuke



A primavera também é bela!



6

Paisagem urbana

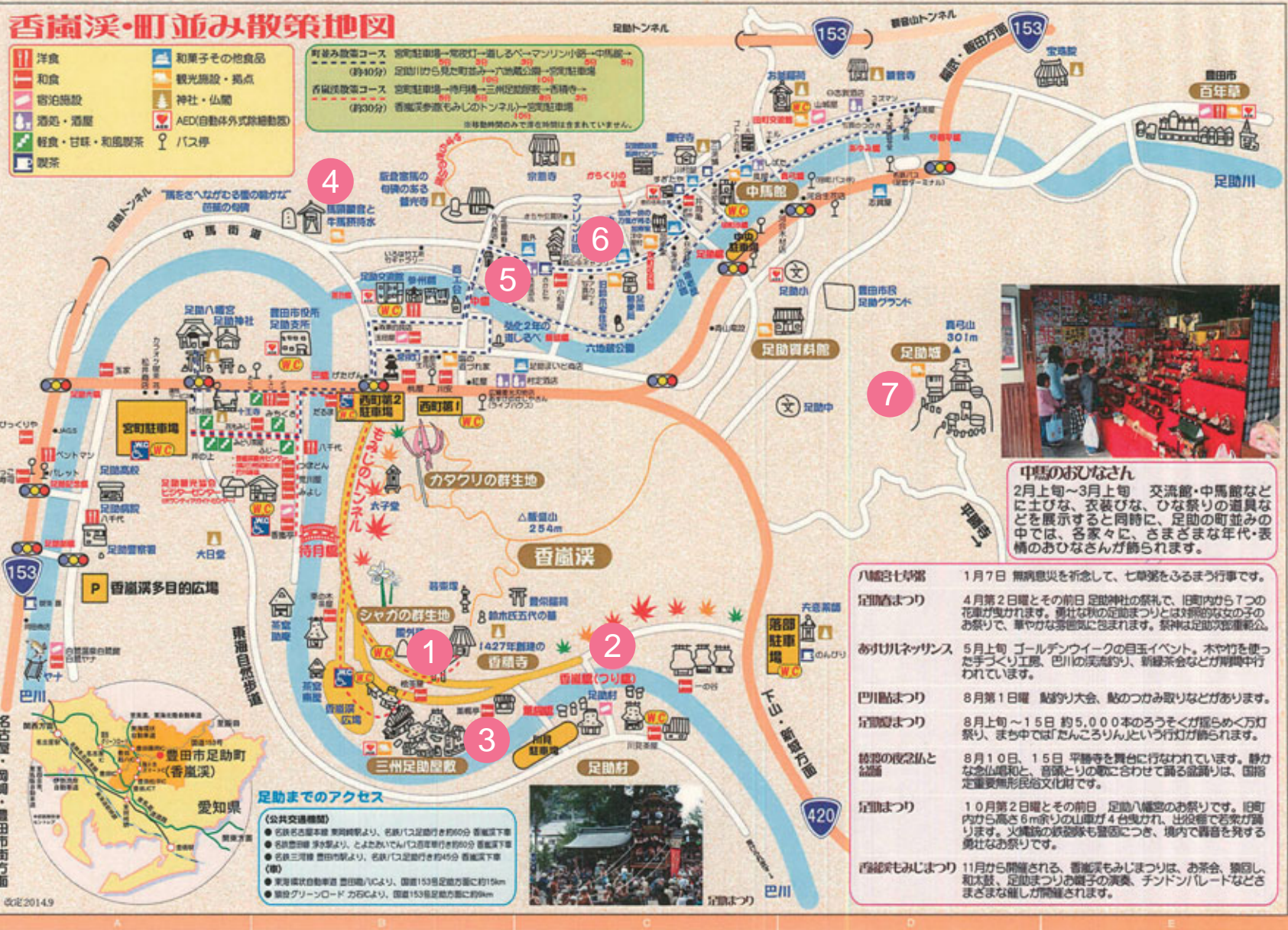
Composta de muitas construções antigas e valiosas



香嵐溪・町並み散策地図

- 洋食
- 和食
- 宿泊施設
- 酒処・酒屋
- 軽食・甘味・和風喫茶
- 喫茶
- 和菓子その他食品
- 観光施設・拠点
- 神社・仏閣
- AED(自動体外式除動器)
- バス停

- 町並み散策コース** 宮町駐車場→電灯灯一並しるペーパマンリン小道→中馬館 (約40分)
- 香嵐溪散策コース** 宮町駐車場→待月橋→三州足助歴史・香嵐溪→香嵐溪 (約30分)

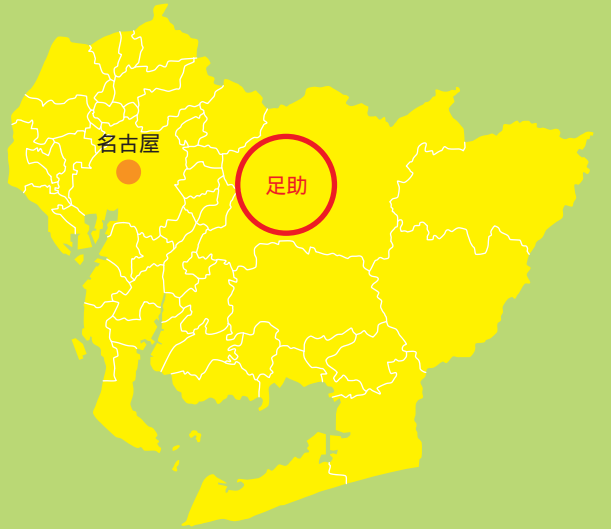


中馬のおひなさん
 2月上旬～3月上旬 交流館・中馬館などに土ひな、衣装ひな、ひな祭りの道具などを展示すると同時に、足助の町並みの中では、各家々に、さまざまな年代・表情のおひなさんが飾られます。

- 八幡宮七草粥** 1月7日 無病息災を祈念して、七草粥をふるまう行事です。
- 足助まつり** 4月第2日曜とその前日 足助神社の祭礼で、旧町内から7つの花車が曳かれます。勇壮な秋の足助まつりと対照的な女の子のお祭り、華やかな茶会風にもなれます。祭神は足助次郎重忠公。
- あけがれネッパリス** 5月上旬 ゴールデンウィークの目玉イベント。木や竹を使った手づくり工房、巴川の炭焼約り、新緑茶会などが開催中行われています。
- 巴川まつり** 8月第1日曜 鮎祭り大会、鮎のつかみ取りなどがあります。
- 足助夏まつり** 8月上旬～15日 約5,000本のろうそくが煌らめく万灯祭り、まち中では「だんごろりん」という行灯が飾られます。
- 縁起の夜会仏と結納** 8月10日、15日 平勝寺を舞台に行なわれています。静かな念仏唄和と、音頭とりの歌に合わせて踊る盆踊りは、国指定重要無形民俗文化財です。
- 足助まつり** 10月第2日曜とその前日 足助八幡宮のお祭りです。旧町内から高さ8m余りの山車4台曳かれ、出役役で若衆が踊ります。火筒隊の旗隊も盛況につき、境内で音響を発する勇壮なお祭りです。
- 西総菜もみじまつり** 11月から開催される。香嵐溪もみじまつりは、お茶会、祭直し、和太鼓、足助まつりおひなさんの演奏、チンドンパレードなどさまざまな催しが開催されます。

旧足助宿は豊田市中南部に位置し、名古屋から長野県塩尻まで続く飯田街道(中山道の脇往還)沿いに物資運搬と庶民通行の要所として栄えた商家町です。馬の背に荷物を付けて運ぶ三州中馬稼ぎの起点となった所で、岡崎方面等からの塩荷を当地で一旦ばらして付け直すところから「足助塩」の名も生まれました。2011年に県内で初めて伝統的建造物群保存地区に指定され、整備が進められています。

愛知ガイド～足助編～



- 足助までのアクセス**
- (公共交通機関)
 - 名鉄名古屋本線 東岡崎駅より、名鉄バス足助行き約60分 香嵐溪下車
 - 名鉄豊田線 多水駅より、とよあいてんバス(毎年11月分約90分 香嵐溪下車)
 - 名鉄三河線 豊田市駅より、名鉄バス足助行き約45分 香嵐溪下車(朝)
 - 東海旅客自動車鉄道 豊田線(ICAより、国道153号足助方面に約15km)
 - 豊田グリーンロード カラスより、国道153号足助方面に約9km

